

# ESTADO DO PARÁ

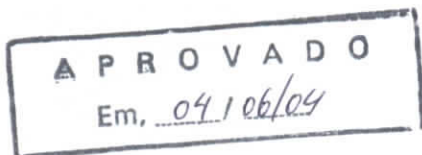
## Prefeitura Municipal de São Félix do Xingu

Av. 22 de Março, s/n.º - Centro/68.380-000 Fones: (91) 435 - 1197/1240/1254



Lei n.º 257

São Félix do Xingu - PA, 08 de junho de 2004.



DISPÕE SOBRE DOAÇÃO DE ÁREA À ASSOCIAÇÃO FAMILIAR DO PROJETO HORTIFRUTIGRANJEIRO DA VILA UNIÃO E DÁ OUTRAS PROVIDÊNCIAS.

O Prefeito Municipal de São Félix do Xingu, Estado do Pará, no uso de suas atribuições legais, faz saber que a Câmara Municipal aprovou e ele sanciona a seguinte Lei :

Art. 1º - Fica doado à ASSOCIAÇÃO FAMILIAR DO PROJETO HORTIFRUTIGRANJEIRO DA VILA UNIÃO - AFAPRHOVIU, uma área de 20.9491 ha, com perímetro de 2.222,32 m localizada na sede do Município conforme mapa e memorial descritivo em anexo para cultivo de hortifrutigranjeiros.

Art. 2º - O terreno doado não poderá ser vendido.

Art. 3º - Esta Lei entrará em vigor na data da sua publicação, revogadas as disposições contrárias.

São Félix do Xingu - PA, 08 de junho de 2004.

Antônio Paulino da Silva  
Prefeito Municipal

Comprovante de Inscrição e de Situação Cadastral


Receita Federal



Comprovante de Inscrição e de Situação Cadastral

Contribuinte,

Confira os dados de Identificação da Pessoa Jurídica e, se houver qualquer divergência, providencie junto à SRF a sua atualização cadastral.

|  |   |   |                                       |
|--|---|---|---------------------------------------|
|    |   | <b>REPÚBLICA FEDERATIVA DO BRASIL</b>           |                                       |
| <b>CADASTRO NACIONAL DA PESSOA JURÍDICA</b>  |   |   |                                       |
| NUMERO DE INSCRIÇÃO<br><b>05.794.582/0001-49</b>   | <b>COMPROVANTE DE INSCRIÇÃO E DE SITUAÇÃO CADASTRAL</b> |   | DATA DE ABERTURA<br><b>19.06.2002</b> |
| NOME EMPRESARIAL<br><b>ASSOCIACAO FAMILIAR DO PROJETO HORTIFRUTIGRANJEIRO DA VILA UNIAO</b>  |   |   |                                       |
| TITULO DO ESTABELECIMENTO (NOME DE FANTASIA)<br><b>AFAPRHOVIU</b>  |   |   |                                       |
| CÓDIGO E DESCRIÇÃO DA ATIVIDADE ECONÔMICA PRINCIPAL<br><b>91.99-5-00 - Outras atividades associativas, não especificadas anteriormente</b> |   |   |                                       |
| CÓDIGO E DESCRIÇÃO DA NATUREZA JURÍDICA<br><b>304-2 - ORGANIZACAO SOCIAL</b>   |   |   |                                       |
| LOGRADOURO<br><b>VILA UNIAO</b>  | NUMERO SN   | COMPLEMENTO                                     |                                       |
| CEP<br><b>68.380-000</b>   | BARRIO/DISTRITO<br><b>ZONA RURAL</b>                    | MUNICIPIO<br><b>SÃO FELIX DO XINGU</b>          | UF<br><b>PA</b>                       |
| SITUAÇÃO CADASTRAL<br><b>ATIVA</b>   |   | DATA DA SITUAÇÃO CADASTRAL<br><b>19.06.2002</b> |                                       |
| SITUAÇÃO ESPECIAL<br><b>*****</b>  |   | DATA DA SITUAÇÃO ESPECIAL<br><b>*****</b>       |                                       |

Aprovado pela Instrução Normativa SRF nº 200, de 13 de setembro de 2002

Emitido no dia 07/08/2003 às 12:17:22 (data e hora de Brasília)

Voltar



ESTADO DO PARÁ  
Prefeitura Municipal de São Félix do Xingu

Avenida 22 de Março, s/n.º - Centro/68.380-000 Fones: (94) 435 - 1197/1240/1254.

**MEMORIAL DESCRITIVO**

**PROPRIETÁRIO: ASSOCIAÇÃO FAMILIAR DO PROJETO HORTIFRUTIGRANJEIRO DA VILA UNIÃO (AFAPRHOVIU)**

**ÁREA: 20,9491 ha**

**PERÍMETRO: 2.222,32m.**

**LOCALIZAÇÃO: SEDE DO MUNICÍPIO**

**MUNICÍPIO: SÃO FÉLIX DO XINGU**

**ESTADO: PARÁ**

**IMÓVEL: ZONA SUB-URBANA**

**DESCRIÇÃO DO PERÍMETRO**

Partindo da estação L-2, definida pela coordenada geográfica de Latitude  $6^{\circ}39'42,30''$  Sul e Longitude  $51^{\circ}57'41,26''$  Oeste, Elipsóide SAD 69 e pela coordenada plana UTM 9.263.537,990m Norte e 393.725,769m Leste, referida ao meridiano central  $51^{\circ}$  WGr; desta, ASS, seguindo com uma distância de 298,57 metros e com o azimute plano de  $116^{\circ}44'20''$ , chega-se na estação L-3 de coordenada N = 9.263.403,656m e E = 393.992,410m; desta, ASS, seguindo com uma distância de 324,27 metros e com o azimute plano de  $207^{\circ}26'18''$ , chega-se na estação L-4 de coordenada N = 9.263.115,868m e E = 393.842,991m; desta, seguindo com uma distância de 176,15 metros e com o azimute plano de  $115^{\circ}27'05''$ , chega-se na estação L-6 de coordenada N = 9.263.040,169m e E = 394.002,045m; desta, seguindo com uma distância de 611,45 metros e com o azimute plano de  $33^{\circ}38'43''$ , chega-se na estação L-7 de coordenada N = 9.263.549,193m e E = 394.340,819m; desta, seguindo com uma distância de 533,70 metros e com o azimute plano de  $295^{\circ}47'57''$ , chega-se na estação L-8 de coordenada N = 9.263.781,469m e E = 393.860,317m; desta, seguindo com uma distância de 278,18 metros e com o azimute plano de  $208^{\circ}55'31''$ , chega-se na estação L-2, ponto inicial da descrição deste perímetro.

**CONFRONTAÇÕES**

**FRENTE: ESTRADA CARROÇAVEL (PA-279)**

**AO NORTE: ESTRADA CARROÇAVEL**


**AO SUL: ÁREA DO LIXÃO e EST. CARROÇAVEL (PA-279)**

**A LESTE: PROJETO DE ESTRADA CARROÇAVEL**

**A OESTE: ÁREA DO LIXÃO e SILVINO PALMA**

**DATA: 18/05/2004.**

**RESP. TÉCNICO:**

  
Kleber Chuva Ferreira  
Eng.º h.º Civil  
CREA-PA 11.676-D

**VISTO:**



N.V.

MC: 51 Wgr



AFAPRHOVIU  
 A OESTE: ÁREA DO LIXÃO e SILVINO PALMA  
 A LESTE: PROJETO DE ESTRADA CARROÇAVEL  
 AO SUL: ÁREA DO LIXÃO e EST. CARROÇAVEL (PA-279)  
 AO NORTE: ESTRADA CARROÇAVEL  
 FRENTE: ESTRADA CARROÇAVEL (PA-279)

Convergência meridiana no centro da folha: -0°06'40,43"

**ESTADO DO PARÁ**  
**PREFEITURA MUNICIPAL DE SÃO FÉLIX DO XINGU**  
 PREFEITO: ANTONIO PAULINO DA SILVA  
 VICE-PREFEITO: EVANGELINO GOMES DE ANDRADE FILHO  
 PROPRIETÁRIO: ASSOC. F. DO PROJETO HORTIFRUTIGRANJEIRO DA V. UNIÃO

SEDE DO MUNICIPIO

SUB-URBANO

LOTE: 0A

ÁREA: 20,9491 ha

PERÍMETRO: 2.222,32 m

REGISTRO / CÓDIGO

DATA: 18/05/04

ESTADO: PARÁ

MUNICÍPIO: SÃO FÉLIX DO XINGU

ESCALA: 1:5000

EXECUÇÃO:

PMSFX

RESPONSÁVEL TÉCNICO

*[Handwritten Signature]*  
 Kleber Chuya Ferreira  
 Engenheiro Civil  
 CREA-PA 11.676-D

CONFERE:

VISTO:

*[Handwritten Signature]*



## DADOS TÉCNICOS

ASSOC. FAMILIAR DO PROJETO HORTIFRUTIGRANJEIRO DA V. UNIÃO

Página: 1

### AZIMUTES, LADOS E ÁREA

**IMÓVEL:** SUB-URBANO  
**MUNICÍPIO:** SÃO FÉLIX DO XINGU  
**OCUPANTE:** AFAPRHOVIU  
**DESCRIÇÃO:** ZONA SUB-URBANA  
**LOTE:** A

**GLEBA:** SEDE DO MUNICIPIO  
**ESTADO:** PARÁ **UF:** PA

**ÁREA TOTAL:** 20,9491 ha **PERÍMETRO:** 2.222,32 m  
**ÁREA DEDUZIDA:** 0,0000 ha  
**ÁREA LÍQUIDA:** 20,9491 ha

| ESTAÇÃO | NORTE         | LESTE       | LATITUDE     | LONGITUDE     | AZIMUTE    | LADO (m) |
|---------|---------------|-------------|--------------|---------------|------------|----------|
| L-2     | 9.263.537,990 | 393.725,769 | -6°39'42,30" | -51°57'41,26" |            |          |
| L-3     | 9.263.403,656 | 393.992,410 | -6°39'46,69" | -51°57'32,58" | 116°44'20" | 298,57   |
| L-4     | 9.263.115,868 | 393.842,991 | -6°39'56,05" | -51°57'37,47" | 207°26'18" | 324,27   |
| L-6     | 9.263.040,169 | 394.002,045 | -6°39'58,52" | -51°57'32,29" | 115°27'05" | 176,15   |
| L-7     | 9.263.549,193 | 394.340,819 | -6°39'41,97" | -51°57'21,23" | 33°38'43"  | 611,45   |
| L-8     | 9.263.781,469 | 393.860,317 | -6°39'34,38" | -51°57'36,86" | 295°47'57" | 533,70   |
| L-2     | 9.263.537,990 | 393.725,769 | -6°39'42,30" | -51°57'41,26" | 208°55'31" | 278,18   |

DADOS TÉCNICOS